



Obec Ploskovice

Strategický rozvojový plán 2018-2030

Díl B. Rozbory



- 08. Celkový obsah dílu B.
- 09. Část teoretická
- 10. Část analytická
- 11. Část prognostická
- 12. Část syntetická

název dokumentace	:	Strategický rozvojový plán obce PLOSKOVICE
označení dokumentace	:	LT-1-118917
název dokumentu	:	Celkový obsah dílu B. Rozbory
označení dokumentu	:	LT-1-118917-08

Dokumentace označená LT-1-118917 je autorským dílem. Pořizování fyzických či mediálních kopií, nebo částečných kopií, opisů nebo částečných opisů této dokumentace podléhá ve smyslu Autorského zákona č. 121/2000 Sb., o právu autorském, o právech souvisejících s právem autorským a o změně některých zákonů v aktuálním platném znění předchozímu písemnému souhlasu vlastníků autorských práv s výjimkou krátkých citací jako součást kritických článků a recenzí. Bez jazykové korektury. Tiskové chyby vyhrazeny.

označení	název dokumentu	počet stran
-----------------	------------------------	--------------------



08.	Celkový obsah dílu B. Rozbory	2
09.	Část teoretická (2) Rozbory.....	18
10.	Část analytická.....	6
11.	Část prognostická	2
12.	Část syntetická.....	20

název dokumentace	:	Strategický rozvojový plán obce PLOSKOVICE
označení dokumentace	:	LT-1-118917
název dokumentu	:	Část teoretická (B) - Rozbory
označení dokumentu	:	LT-1-118917-09

Dokumentace označená LT-1-118917 je autorským dílem. Pořizování fyzických či mediálních kopií, nebo částečných kopií, opisů nebo částečných opisů této dokumentace podléhá ve smyslu Autorského zákona č. 121/2000 Sb., o právu autorském, o právech souvisejících s právem autorským a o změně některých zákonů v aktuálním platném znění předchozímu písemnému souhlasu vlastníků autorských práv s výjimkou krátkých citací jako součást kritických článků a recenzí. Bez jazykové korektury. Tiskové chyby vyhrazeny.

označení	kapitola	strana
----------	----------	--------



09. Část teoretická (B) Rozbory

9.1 Prognostické metody

9.1	Prognostické metody	3
9.1.1	Subjektivní prognostické metody.....	3
9.1.2	Objektivní prognostické metody	3
9.1.3	Systémové prognostické metody	3
9.1.4	Modelové vývojové scénáře	3

9.2 Metodika interpretace

9.2	Metodika interpretace výsledků	4
9.2.1	Převažující spokojenost	4

9.2.2	Převažující nespokojenost	4
9.2.3	Převažující akceptance	5
9.2.4	Zásadní rozpolcenost.....	5
9.2.5	Zásadní shoda	5
9.2.6	Bipolární diferenciaci.....	6
9.2.7	Monopolární preference	6
9.2.8	Rostoucí spokojenost.....	6
9.2.9	Rostoucí nespokojenost.....	7
9.2.10	Rozptýlená preference	7
9.3	Prameny a literatura.....	7

9.1 Prognostické metody

9.1.1 Subjektivní prognostické metody

- Srovnávací metoda
- Analýza dokumentů
- Dotazovací metoda
- Brainstorming

9.1.2 Objektivní prognostické metody

- Analýza trendových funkcí
- Regresní analýza
- Strukturální analýza

9.1.3 Systémové prognostické metody

- Interakce subjektivních a objektivních postupů

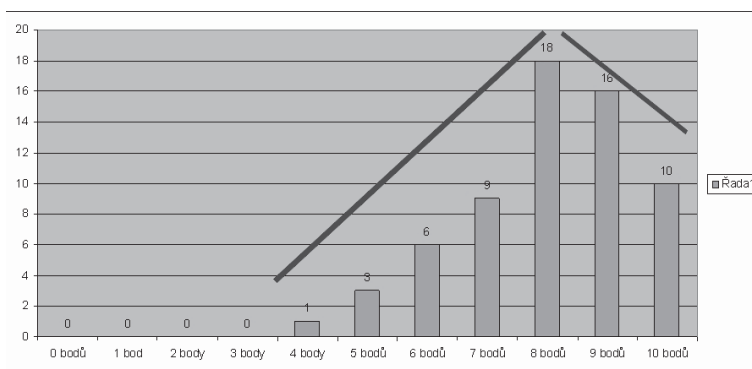
9.1.4 Modelové vývojové scénáře

Tvorba vývojových scénářů vychází z kvalifikované schopnosti tématické predikce. Požadovaný výsledek vzniká hodnocením *Event outcome forecasts*, čili jaká z možných budoucností nastane s největší možnou pravděpodobností. Obecně platí, že míru předpověditelnosti vždy určuje míra nelinearity (stability) daného systému.

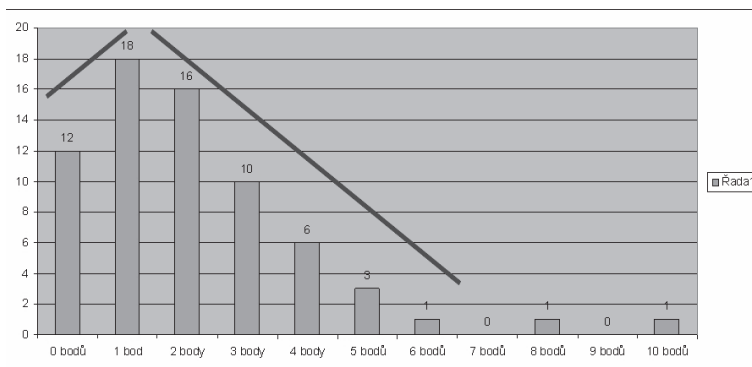
9.2 Metodika interpretace

Interpretaci výsledné podoby sloupcových grafů lze provádět podle několika charakteristických průběhů grafu.

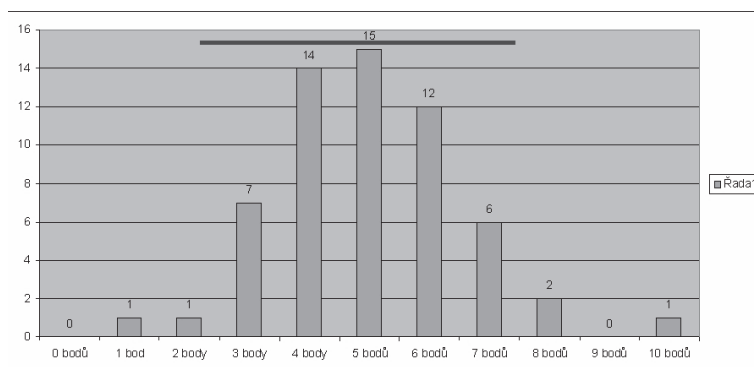
9.2.1 Převažující spokojenost



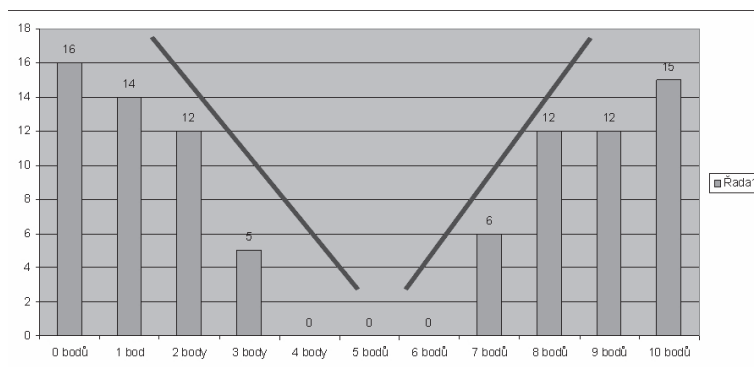
9.2.2 Převažující nespokojenost



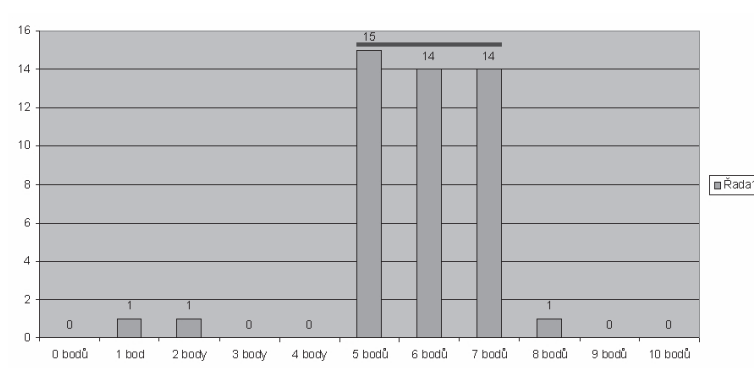
9.2.3 Převažující akceptance



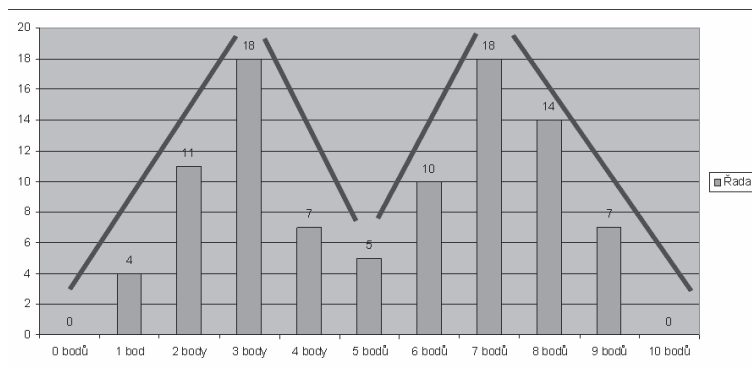
9.2.4 Zásadní rozpolcenost



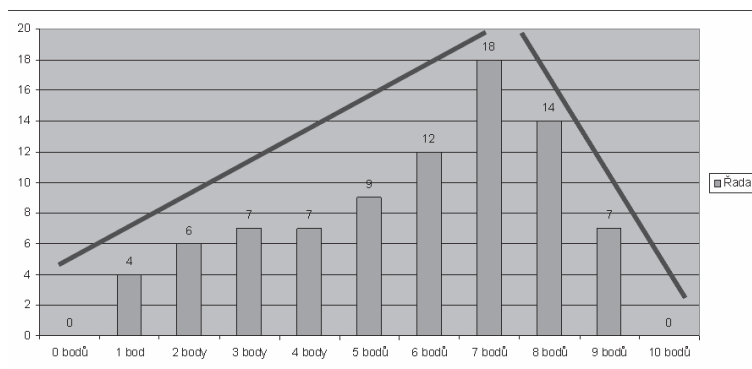
9.2.5 Zásadní shoda



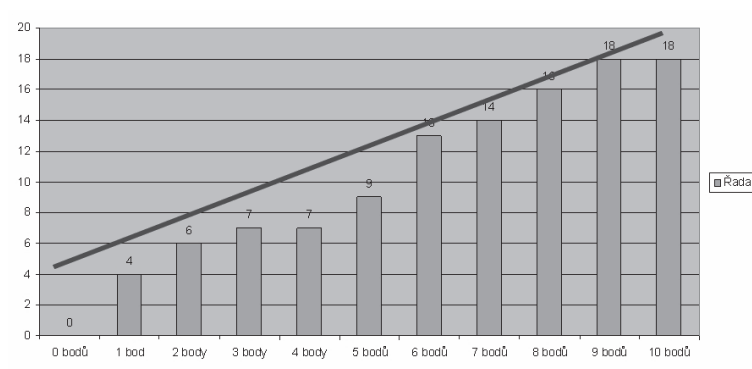
9.2.6 Bipolární diferenciace



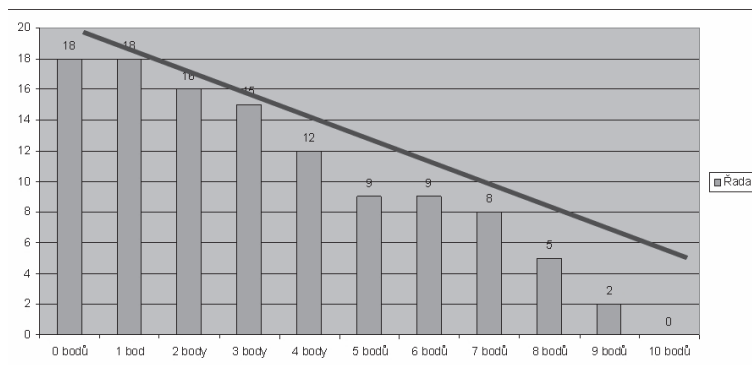
9.2.7 Monopolární preference



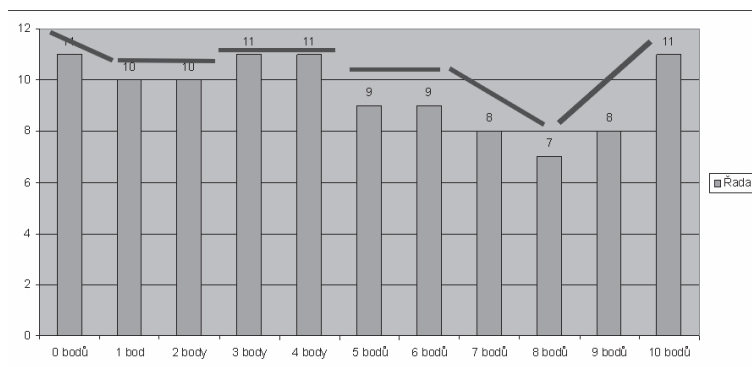
9.2.8 Rostoucí spokojenost



9.2.9 Rostoucí nespokojenost



9.2.10 Rozptýlená preference



9.3 Prameny a literatura

[1] FOTR Jiří, VACÍK Emil, SOUČEK Ivan, ŠPAČEK Miroslav, HÁJEK Stanislav. *Tvorba strategie a strategické plánování*. 1. vydání Praha: Grada Publishing, 2012. 384 str. ISBN 978-80-247-3985-4.

[2] OHMAE Kenichi. *Identifikace klíčových faktorů úspěšnosti (Key Success Factors)*.

[3] <http://www.srpo.cz>

Holeček, J., Binek, J., Galvasová, I., Chabičovská, K., Svobodová, H. *Obec a její rozvoj v širších souvislostech*. 1. vyd. Brno: GaREP Publishing, 2009. 98 s. ISBN 978-80-904308-2-2.

Metodika tvorby programu rozvoje obce (MMR) Zpracováno v rámci projektu CZ.1.04/4.1.00/62.00008, 2014

Binek, J., Svobodová, H., Holeček, J., Galvasová, I., Chabičovská, K. *Synergie ve venkovském prostoru – Přístupy k řešení problémů rozvoje venkovských obcí*. 1. vyd. Brno: GaREP Publishing, 2010. 120 s. ISBN 978-80-904308-4-6.

Strategický plán obce a mikroregionu, metodická příručka, Příloha 9: Metody pro zapojení veřejnosti do přípravy strategických dokumentů, VŠB-TU Ostrava, Ekonomická fakulta, Ostrava 2006

Rektořík, J., & Šelešovský, J. (1999). *Strategie rozvoje měst, obcí, regionů a jejich organizací* (1st ed.). Brno: MU.

Labounková V., et al. (2004). *Metodická příručka pro zpracování strategických rozvojových dokumentů mikroregionů: Výzkumná zpráva*. Brno: Ústav územního rozvoje.

Bičík, I., & Perlín, R. (2006). *Strategický plán mikroregionu: Metodická příručka pro zájemce o strategické plánování ve venkovských mikroregionech a obcích*. Praha: Středočeský kraj.

Ježek, J. (2006). *Strategické regionální plánování. Role regionálních rozvojových agentur, mikroregionů a vysokých škol v regionálním rozvoji*. Plzeň: Západočeská univerzita.

název dokumentace	:	Strategický rozvojový plán obce PLOSKOVICE
označení dokumentace	:	LT-1-118917
název dokumentu	:	Část analytická
označení dokumentu	:	LT-1-118917-10

Dokumentace označená LT-1-118917 je autorským dílem. Pořizování fyzických či mediálních kopií, nebo částečných kopií, opisů nebo částečných opisů této dokumentace podléhá ve smyslu Autorského zákona č. 121/2000 Sb., o právu autorském, o právech souvisejících s právem autorským a o změně některých zákonů v aktuálním platném znění předchozímu písemnému souhlasu vlastníků autorských práv s výjimkou krátkých citací jako součást kritických článků a recenzí. Bez jazykové korektury. Tiskové chyby vyhrazeny.

označení	kapitola	strana
----------	----------	--------



10.1 Analýza - ankety

10.1	Analýza výsledků ankety	3
10.1.1	Analýza výsledků dotazníkové ankety.....	3
10.1.1	Jak jste celkově spokojeni se životem v obci	3
10.1.2	Které záležitosti v obci fungují dobře.....	4
10.1.3	Které záležitosti v obci nefungují dobře.....	4
10.1.4	Jaké priority rozvoje by měla obec prosazovat.....	5
10.1.5	Jste ochoten se na budoucím rozvoji podílet	6
10.1.6	Jste spokojen se stavem obč. vybavenosti	6
10.1.7	Jste spokojen se stavem dopravní obslužnosti	7
10.1.8	Jste spokojen se stavem tech. infrastruktury	7
10.1.9	Jste spokojen s úpravou veřejných prostranství	8
10.1.10	Jste spokojen se stavem obecního majetku	8

10.1.11	Jste spokojen s mezilidskými vztahy v obci.....	9
10.1.12	Jste spokojen se stavem bezpečnosti v obci	9
10.1.13	Jste spokojen se stavem kult. života v obci.....	10
10.1.14	Do čeho by měla obec více investovat.....	10
10.1.15	Měla by se obec pro fin. akcí zadlužovat	11
10.1.16	Věkové složení respondentů	11

10.2 Analýza - mapy

10.2	Analýza výsledků pocitových map	12
10.2.1	Pocitová mapa 1	12
10.2.2	Pocitová mapa 2	16

10.3 Analýza - průzkumy a rozborů

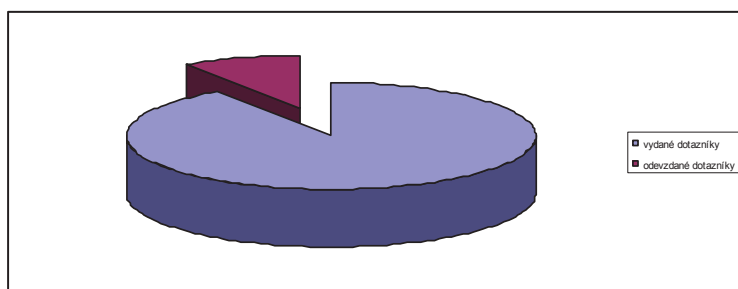
10.3	Analýza výsledků průzkumů a rozborů	17
10.3.1	Analýza základních údajů	17
10.3.2	Analýza technické infrastruktury.....	17
10.3.3	Analýza dopravní infrastruktury.....	17
10.3.4	Analýza občanské vybavenosti	17
10.3.5	Analýza životního prostředí	17
10.3.6	Analýza správy obce	18
10.3.7	Analýza zájmových aktivit	18
10.3.8	Analýza sociální oblasti.....	18
10.3.9	Analýza bezpečnostní oblasti.....	18

10.1 Analýza - ankety

10.1 Výsledky výzkumu veřejného mínění v obci

Počet vydaných dotazníků: 200

Počet odevzdaných dotazníků: 38

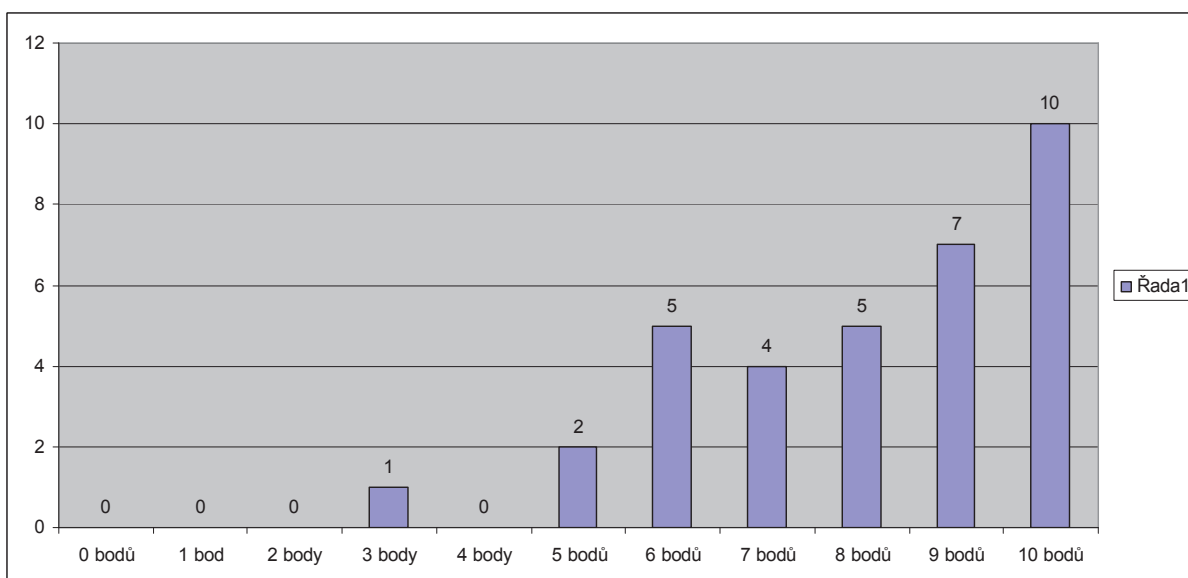


10.1.1

Otázka č.1

Jak jste celkově spokojen(a) se životem v obci

Legenda: každý sloupek s číslem udává celkový počet hlasů spokojenosti



Legenda: 0 bodů – nejméně spokojen

10 bodů – nejvíce spokojen

10.1.2

Otázka č.2

Které záležitosti podle vás v obci fungují dobře?

svoz domovního odpadu 22
informovanost občanů 11
práce obecního úřadu 9
péče o zeleň 7
pošta 5
bioodpad 4
služby 3
aktivity obce 2
úprava prostranství 2
tříděný odpad 2
spolková činnost 2
úklid prostranství 2
vedení obce 2
mobilní rozhlas 2
veterinář
elektroodpad
restaurace
sport
ZŠ
doprava
knihovna
pojízdny obchod
péče o seniory

10.1.3

Otázka č.3

Které záležitosti podle vás v obci nefungují dobře?

doprava o víkendech 4
mezilidské vztahy 4
údržba obce 3
parkování kamionů 3
černé skládky 2
zapojení veřejnosti 2
parkování u zámku 2
pojízdna prodejna 2
infrastruktura 2
přechod silnice pro školáky

veřejné osvětlení
veřejný rozhlas
pošta
spalování odpadu
tříděný odpad
údržba silnic
kulturní aktivity
sportovní aktivity
chodníky
hluk z restaurace
využití potenciálu zámku
psí exkrementy
společenské akce
údržba vodních toků
využití pracovníků VPP
hospoda
čistota ovzduší

10.1.4

Otázka č.4

Jaké priority budoucího rozvoje by podle vás měla obec prosazovat?

kulturní život 11
zachování občanské vybavenosti 6
chodníky 6
ZŠ 4
MŠ 4
veřejné osvětlení 3
nové byty 3
hřiště pro teenagery 3
pořádek 2
ČOV 2
prodej "Slovárny" nájemníkům
úprava návsi 2
kino 2
obchod 2
sport 2
parkoviště 2
restaurace
cyklostezka

dopravní obslužnost
nová budova ZŠ
pozemky pro RD
spolupráce se zámekem
alternativní zdroje energie
omezení rychlosti
plynofikace
odpočinkové zóny
sportoviště
řešení bioodpadu

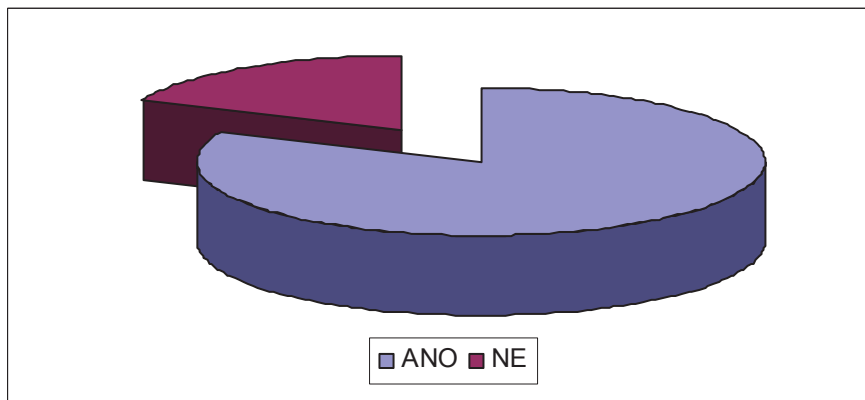
10.1.5

Otázka č.5

Jste ochoten(-na) se na budoucím rozvoji obce podílet?

ano: 31

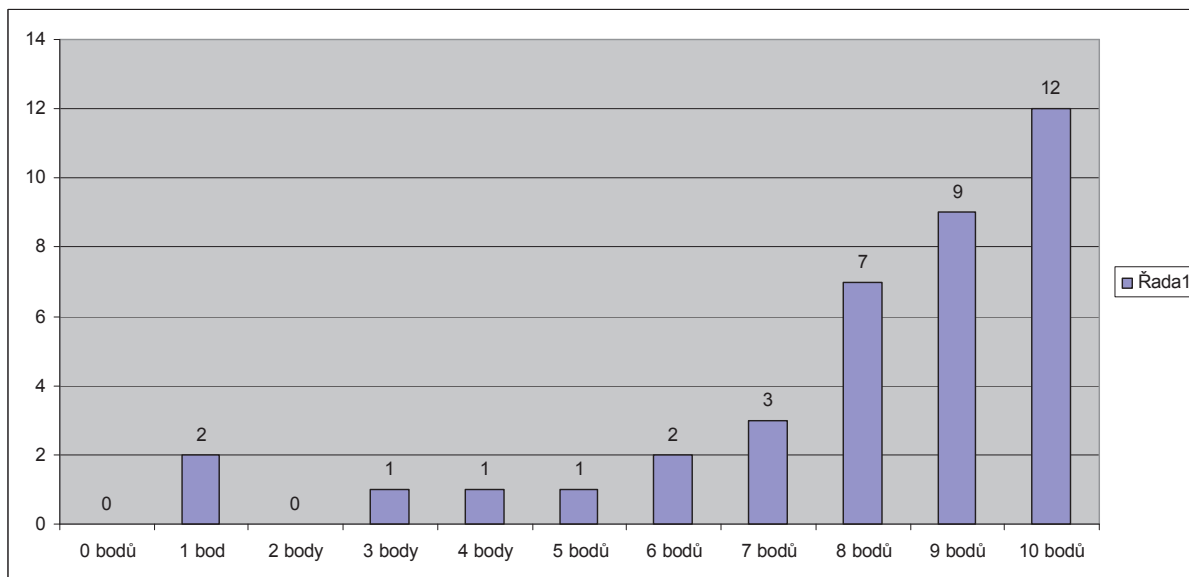
ne: 7



10.1.6

Otázka č.6

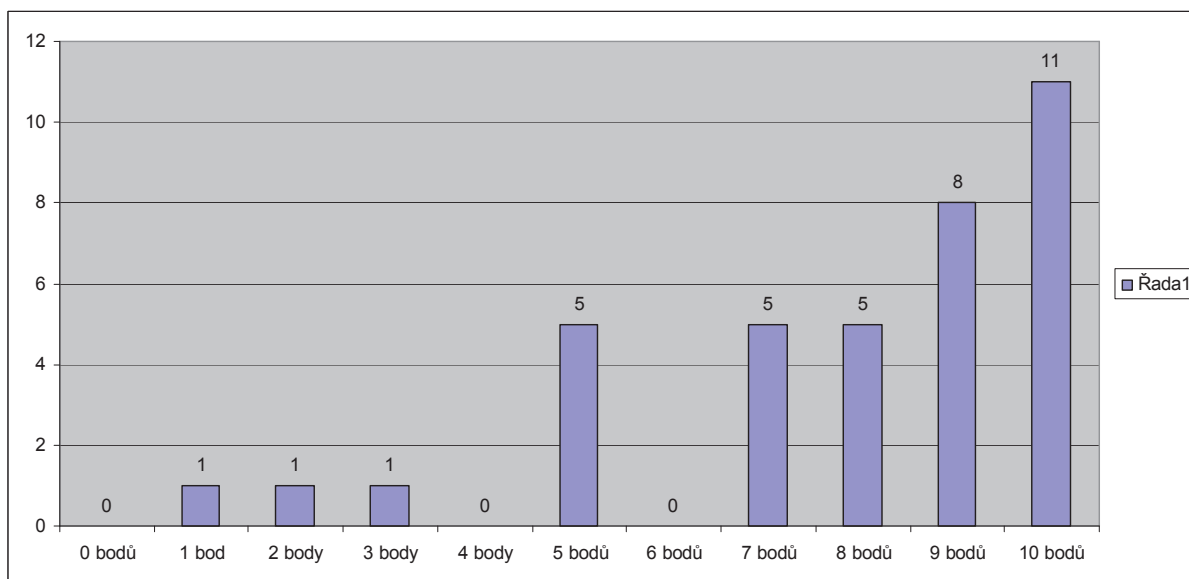
Jste spokojen(a) se stavem občanské vybavenosti?



10.1.7

Otázka č.7

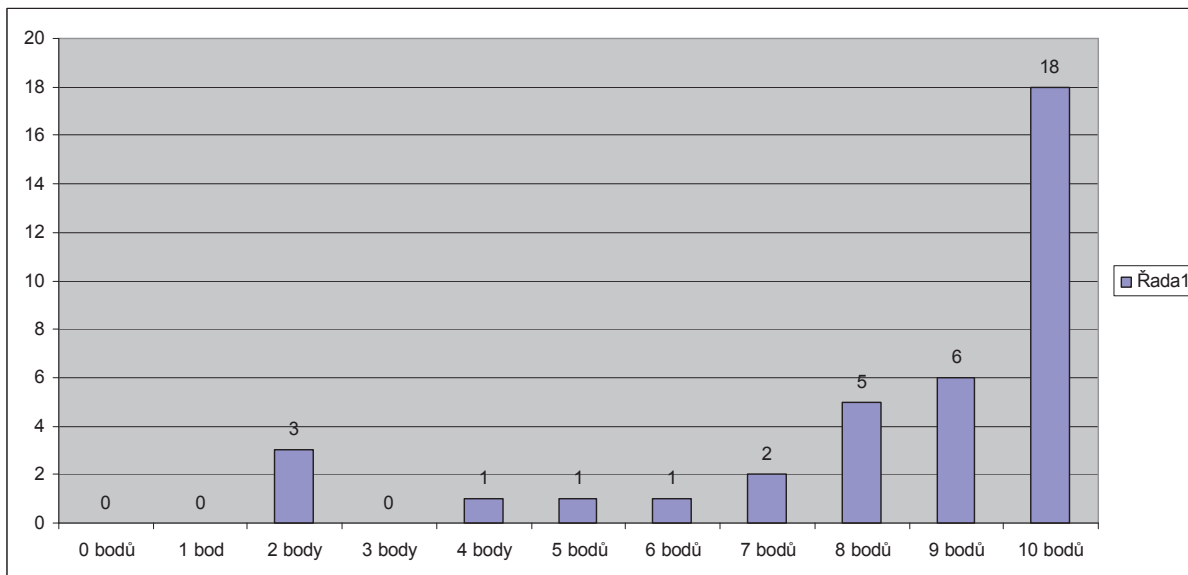
Jste spokojen(a) se stavem dopravní obslužnosti?



10.1.8

Otázka č.8

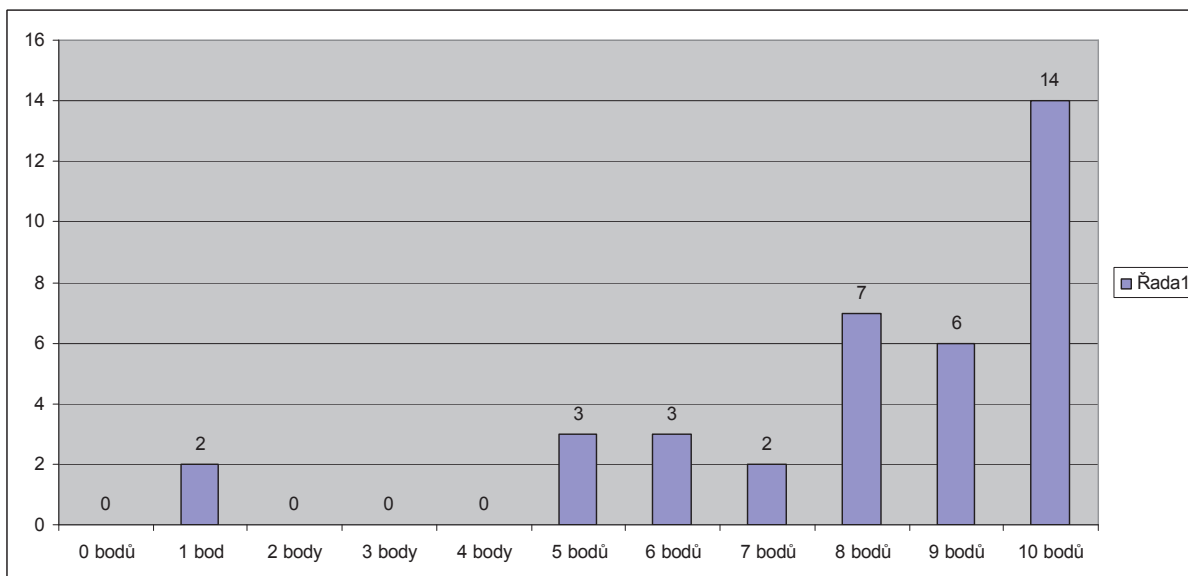
Jste spokojen(a) se stavem tech. infrastruktury? (voda, kanalizace, plyn atd.)



10.1.9

Otázka č.9

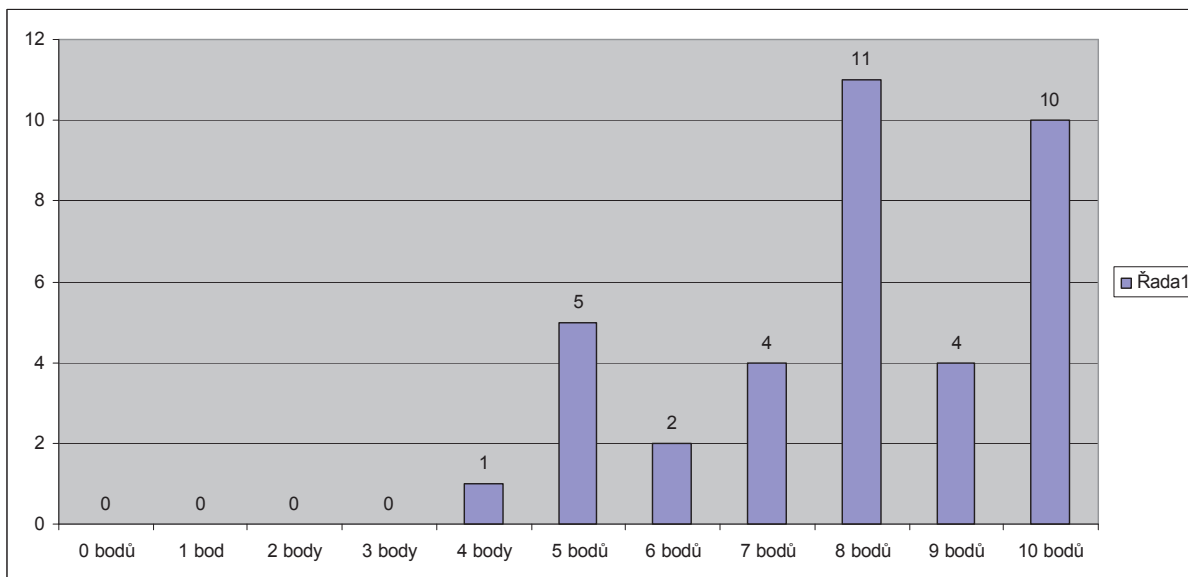
Jste spokojen(a) s úpravou veřejných prostranství?



10.1.10

Otázka č.10

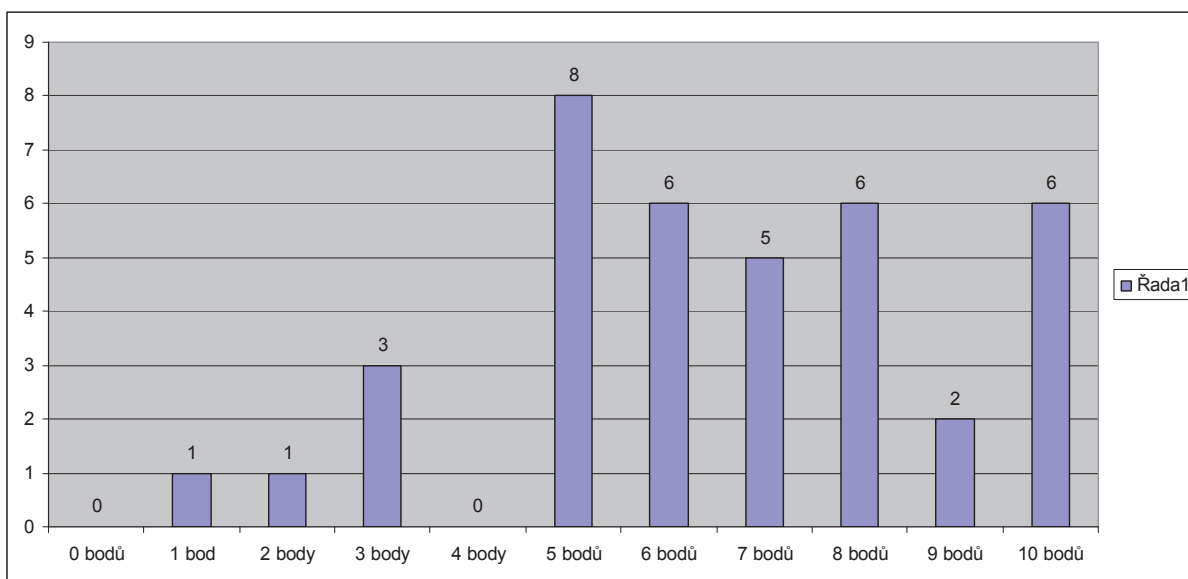
Jste spokojen(a) se stavem obecního majetku?



10.1.11

Otázka č.11

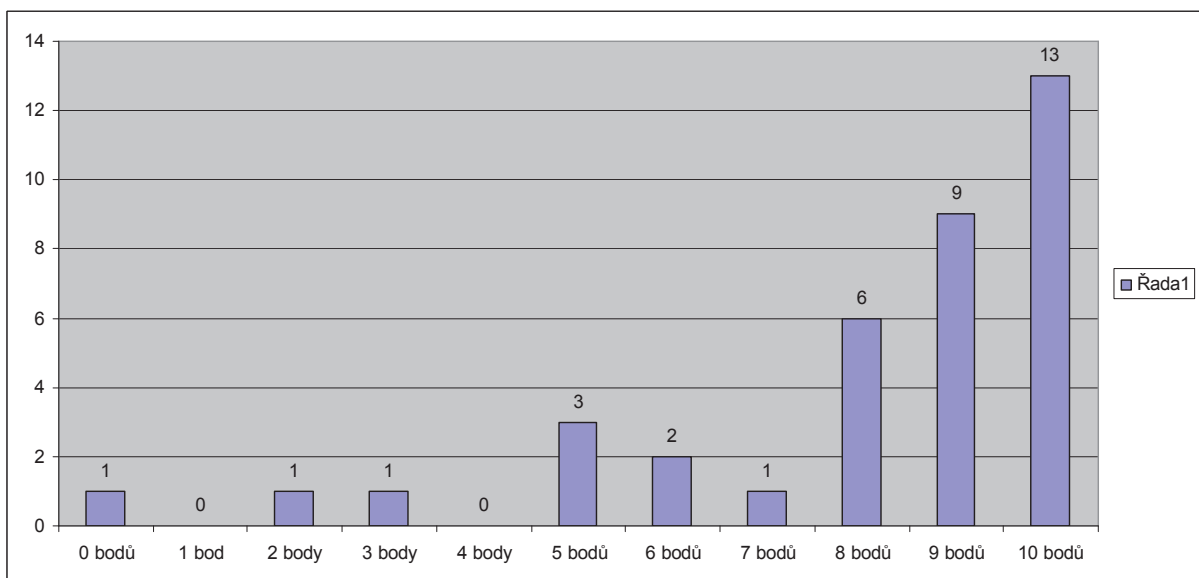
Jste spokojen(a) s atmosférou a mezilidskými vztahy v obci?



10.1.12

Otázka č.12

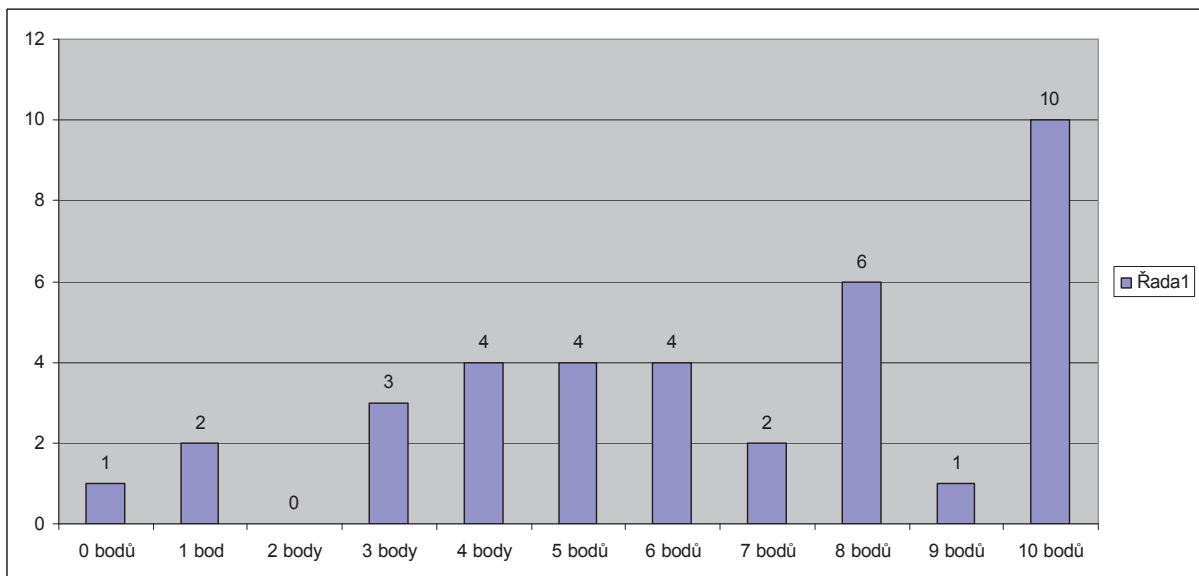
Jste spokojeni se stavem bezpečnosti v obci?



10.1.13

Otázka č.13

Jste spokojen(a) se stavem kulturního a společenského života v obci?



10.1.14

Otázka č.14

Do čeho by měla obec v budoucnu více investovat?

chodníky 8
oprava KD 5
rekonstrukce komunikací 5
kulturní a společenské akce 4
víceúčelové hřiště 4
výstavba RD 3
byty 3
sport 3
kontejnery na plechovky 2
likvidace ruin 2
veřejná zeleň 2
využití č.p.55 2
parkoviště 2
kanalizace
veřejná prostranství
ČOV
veřejné osvětlení
povrchová kanalizace
omezení rychlosti
autobusové čekárny
protipovodňová opatření
MŠ
ZŠ
přechod pro chodce
výstavba ZŠ
infrastruktura
odpočinkový lesopark u ČOV

10.1.15

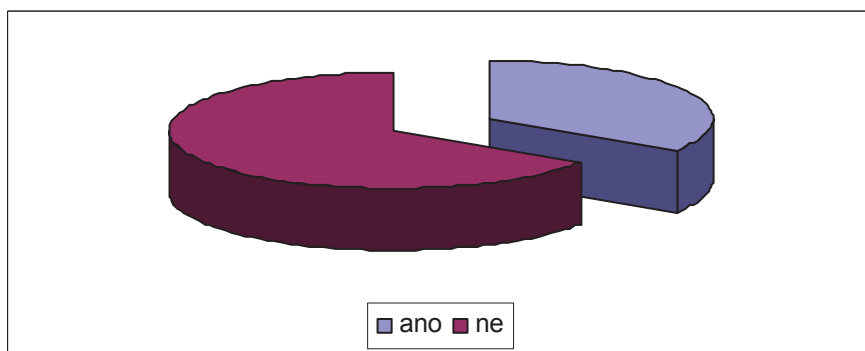
10.1.15

Otázka č.15

Měla by se obec pro financování investičních akcí zadlužovat?

ano: 12

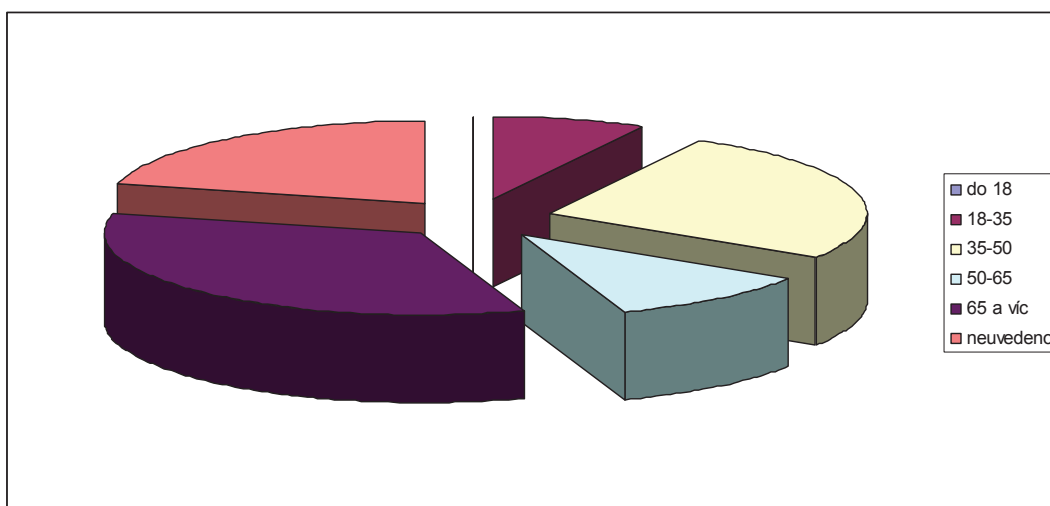
ne: 23



10.1.16

Věkové složení respondentů

do 18	0
18-35	3
35-50	10
50-65	4
65 a víc	13
neuveдено	8

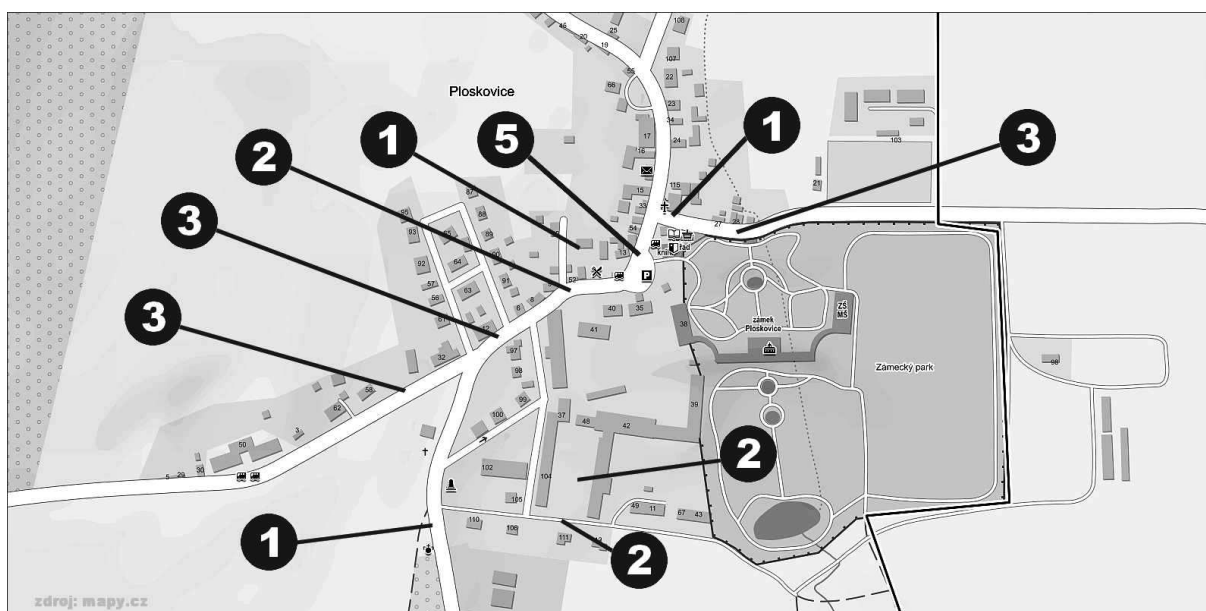


10.2 Analýza - mapy

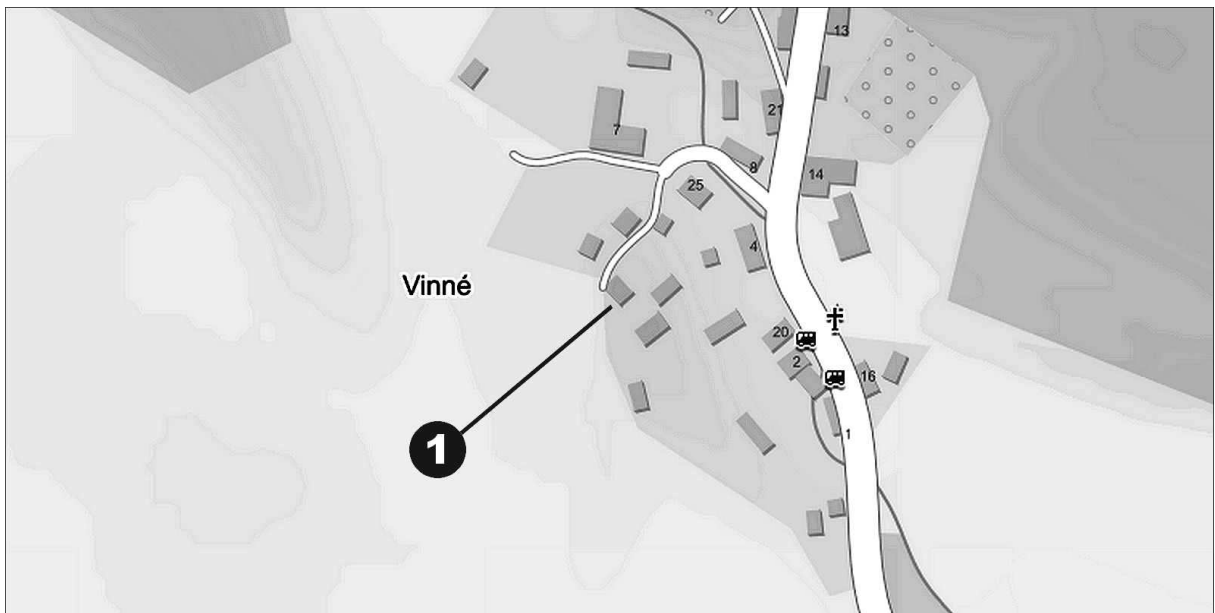
10.2 Analýza výsledků pocitových map

10.2.1 Pocitová mapa 1 Kde se necítíte bezpečně?

10.2.1.1 Ploskovice



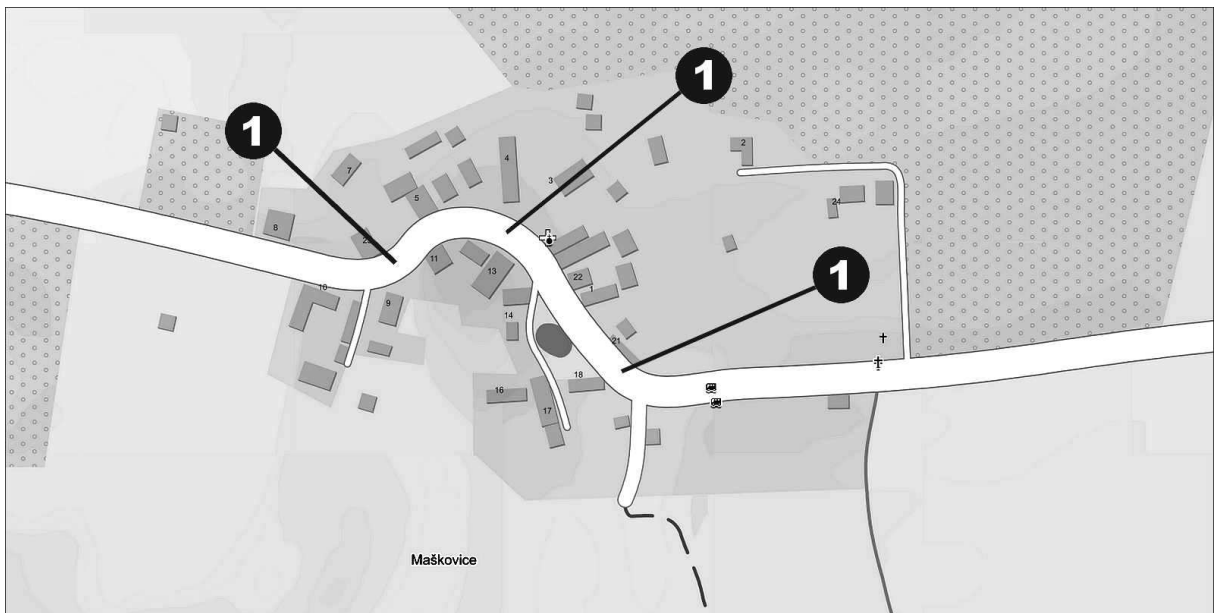
10.2.1.2 Vinné



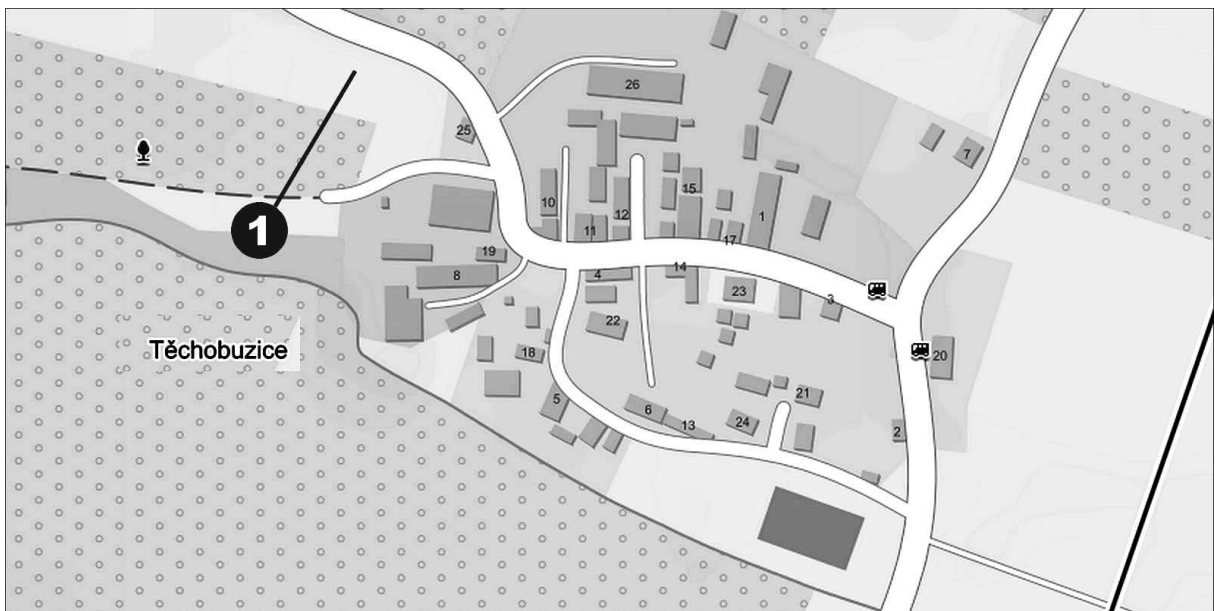
10.2.1.3 Starý Mlýnec



10.2.1.4 Maškovice

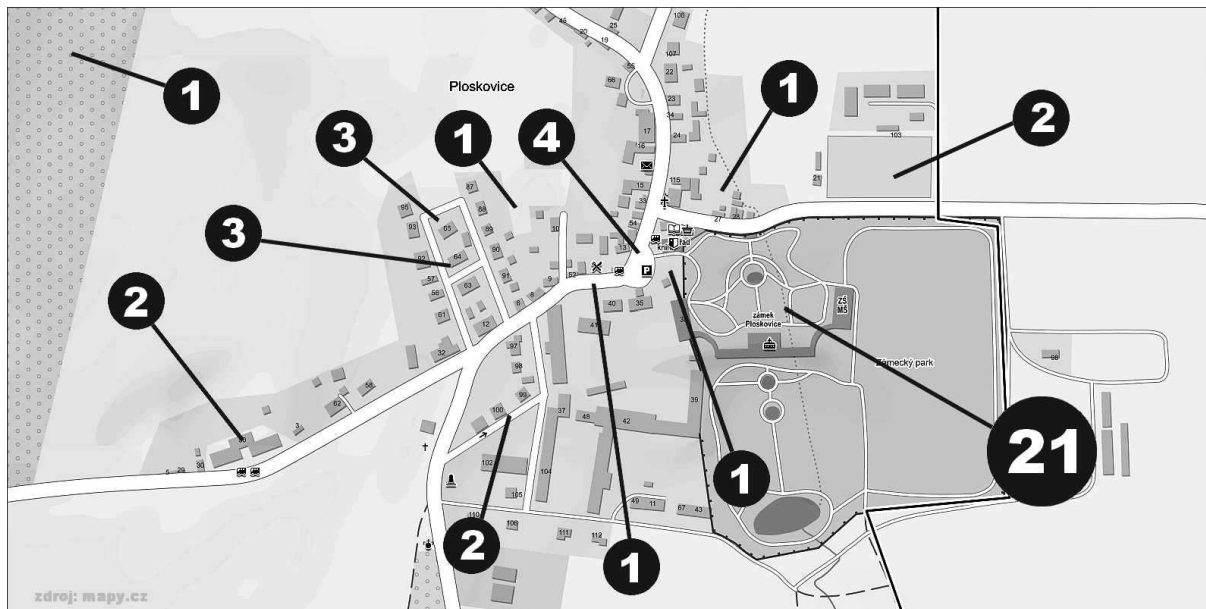


10.2.1.5 Těchobuzice

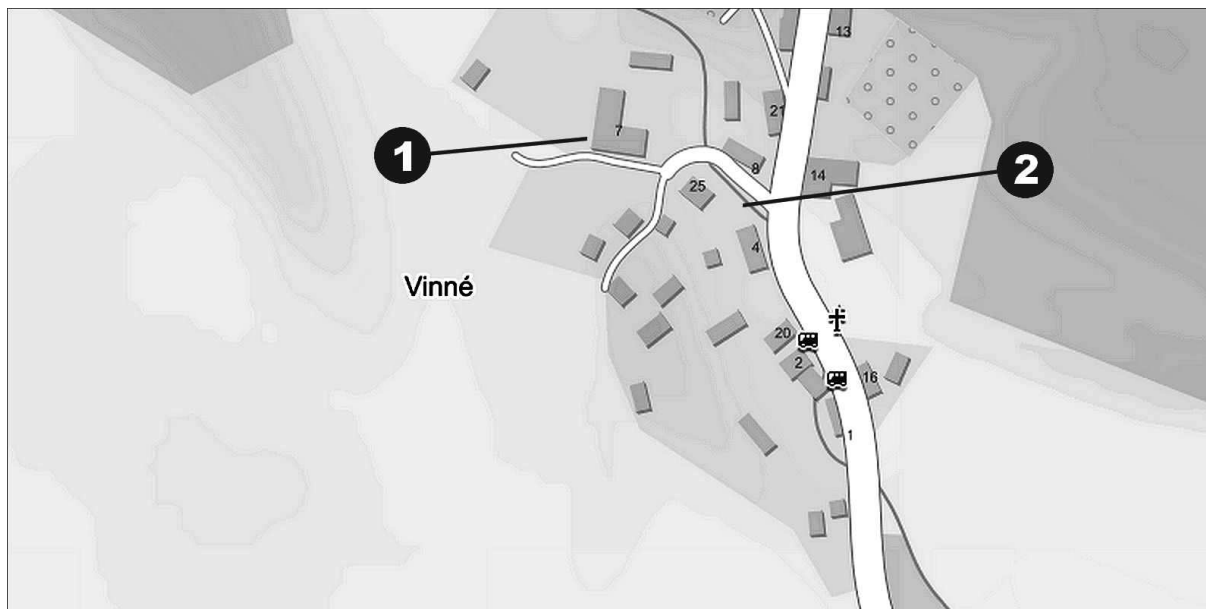


10.2.2 Pocitová mapa 2 Kde je nejhezčí místo v obci?

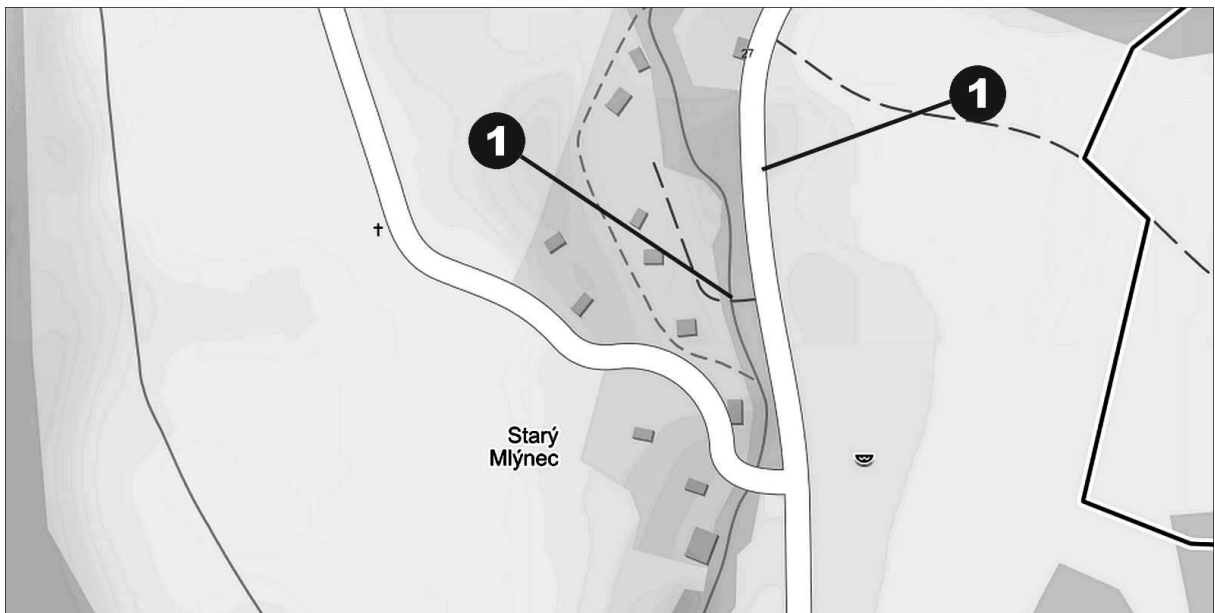
10.2.2.1 Ploskovice



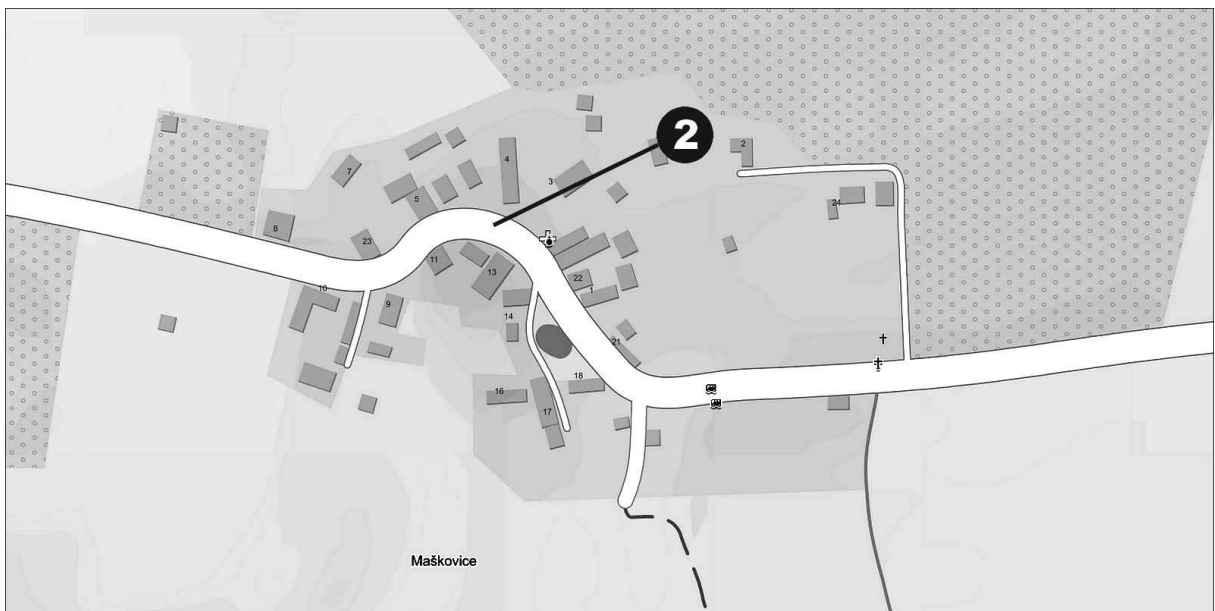
10.2.2.2 Vinné



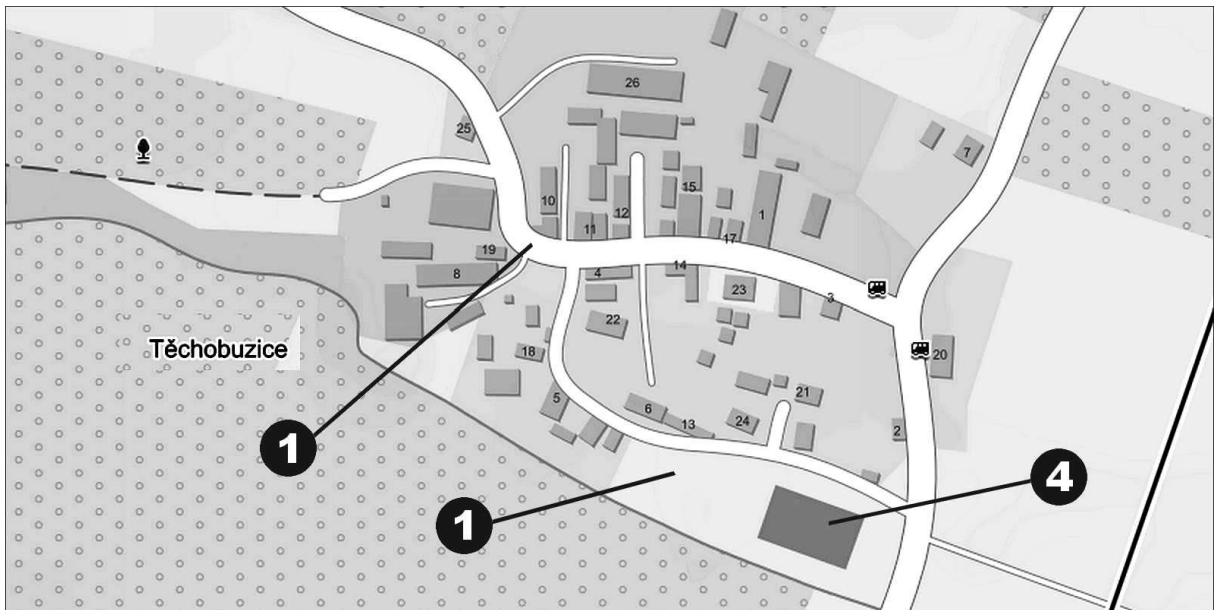
10.2.2.3 Starý Mlýnec



10.2.2.4 Maškovice



10.2.2.5 Těchobuzice



10.3 Analýza - průzkumy a rozborů

10.3 Analýza výsledků průzkumů a rozborů

10.3.1 Analýza základních údajů

Obec PLOSKOVICE je malou rozvíjející se komunitou s dobře fungující samosprávou.

10.3.2 Analýza technické infrastruktury

Současný stav odpovídá investičním možnostem obce a politice dotačních priorit státu. Technická infrastruktura je neúplná. Plynová, vodovodní a kanalizační síť nejsou kompletní.

10.3.3 Analýza dopravní infrastruktury

Stav dopravní infrastruktury ovlivňuje historické urbanistické řešení zástavby intravilánů jednotlivých místních částí obce. Parkovací problémy vznikají během celé turistické sezóny. Síť chodníků je neúplná.

10.3.4 Analýza občanské vybavenosti

Základní občanská vybavenost v obci funguje. Komerční nabídka reflektuje aktuální stav poptávky a kupní síly obyvatel obce. Zásadním problémem je škola v zámeckém areálu.

10.3.5 Analýza životního prostředí

Stav životního prostředí negativně ovlivňuje především vytápění domů na pevná paliva a vypouštění septiků do vodoteče.. Na druhou stranu leží obec v lokalitě s mimořádně zachovaným přírodním prostředím.

10.3.6 Analýza správy obce

Správa obce funguje k výrazné spokojenosti místních obyvatel.

10.3.7 Analýza zájmových aktivit

Zájmové aktivity jsou úměrné velikosti místní populace. Vedení obce se úspěšně daří organizovat zajímavé komunitní akce pro děti, dospělé i seniory.

10.3.8 Analýza sociální oblasti

Sociální péči se vedení obce věnuje systematicky a dlouhodobě. Výsledky tomu také dle výsledků ankety odpovídají. Sociální péče bude i v budoucnu hrát v životě obce významnou roli.

10.3.9 Analýza bezpečnostní oblasti

Největším rizikem v obci je dopravní bezpečnost.

název dokumentace	:	Strategický rozvojový plán obce PLOSKOVICE
označení dokumentace	:	LT-1-118917
název dokumentu	:	Část prognostická
označení dokumentu	:	LT-1-118917-11

Dokumentace označená LT-1-118917 je autorským dílem. Pořizování fyzických či mediálních kopií, nebo částečných kopií, opisů nebo částečných opisů této dokumentace podléhá ve smyslu Autorského zákona č. 121/2000 Sb., o právu autorském, o právech souvisejících s právem autorským a o změně některých zákonů v aktuálním platném znění předchozímu písemnému souhlasu vlastníků autorských práv s výjimkou krátkých citací jako součást kritických článků a recenzí. Bez jazykové korektury. Tiskové chyby vyhrazeny.

označení	kapitola	strana	:
----------	----------	--------	---



11. Část prognostická

11.1 Prognóza a prognostika

11.1	Prognóza a prognostika	2
-------------	-------------------------------------	----------

11.2 Prognóza

11.2	Prognóza - Česká republika 2030	2
11.2.1	Oblast: Lidé a společnost.....	3
11.2.2	Oblast: Hospodářský model	3
11.2.3	Oblast: Odolné ekosystémy	3
11.2.4	Oblast: Obce a regiony	4
11.2.5	Oblast: Globální rozvoj	4
11.2.6	Oblast: Dobré vládnutí	4

11.1 Prognóza a prognostika

11.1 Prognóza a prognostika

Prognóza

Prognóza je systematická předpověď budoucího stavu objektivní reality.

Prognostika

Prognostika je vědecká disciplína, která se zabývá kvalifikovanou formulací prognóz.

Pro potřeby přípravy strategického rozvojového plánu obce je vhodné reflektovat výsledky vývojových prognóz, které mají vztah k danému území. Při jejich zpracování se používají subjektivní, objektivní a systémové metody.

11.2 Prognóza

11.3 Prognóza - Česká republika 2030

Výchozím podkladem pro zkoumání vývojových scénářů byl použit Strategický rámec pro rozvoj České republiky s názvem:

Česká republika 2030

Úřad vlády České republiky

Oddělení pro udržitelný rozvoj



Tento dokument je výsledkem aktualizace Strategického rámce udržitelného rozvoje z předchozího období. Zadání aktualizace bylo schváleno usnesením vlády ČR ze dne 29. července 2015 č. 622. Základní výstupy tohoto dokumentu, založené na principu udržitelného rozvoje, lze do určité míry dekomponovat na úroveň správního území obce.

11.2.1 Oblast: Lidé a společnost

- poroste míra rizika ohrožení chudobou
- dojde k prodlužování délky života, ovšem při dožívání v nemoci
- zaměstnanost ovlivní růst masivní příchod robotizace
- společnost se bude muset vyrovnat s dosud nepoznanou mírou digitalizace
- očekává se nástup *stříbrné ekonomiky* (tzn. prodloužení doby odchodu do důchodu, případně návrat důchodců do práce)

11.2.2 Oblast: Hospodářský model

- dojde k vyčerpání rozvojového modelu založeného na přímých zahraničních investicích
- očekává se zrušení závislosti ekonomického růstu na růstu materiální a energetické spotřeby
- dojde k dekarbonizaci ekonomiky
- péče o infrastrukturu získá s ohledem na změny klimatu strategický bezpečnostní význam
- veřejné finance projdou zásadní reformou, vynucenou změnami strukturálních příjmů
- očekává se příchod nových požadavků na veřejné výdaje

11.2.3 Oblast: Odolné ekosystémy

- dojde k pokusu o zvrát ve vývoji degradace půdního fondu intenzivní zemědělskou a lesnickou činností
- dojde k pokusu o zvrát ve vývoji kontaminace povrchových vod
- s ohledem na bezpečnostně-strategický význam vody bude masivně podporováno úsilí o zadržování vody v krajině
- budou podporovány trvale udržitelné ekosystémy, které se pokusí zpomalit úbytek biologické rozmanitosti

11.2.4 Oblast: Obce a regiony

- očekává se nástup bezemisní dopravy
- dojde k podpoře opětovného využívání brownfieldů
- vznikne tlak na reurbanizaci vybydlených urbanistických center
- pohyby klimatu si vyžádají systémové adaptační změny veřejné zeleně
- municipality budou konfrontovány s legitimitou vládnutí
- v oblasti výstavby dojde k prosazení modelu pasivně energetického stavebnictví

11.2.5 Oblast: Globální rozvoj

- Základní globální rozvojovou strategií je podpora udržitelného rozvoje

11.2.6 Oblast: Dobré vládnutí

- dojde k pokusu o zvrát v poklesu politické participace veřejnosti na vládnutí prostřednictvím voleb a politických stran
- bude podporováno úsilí o vyšší propojení s aktuální zahraniční debatou
- budou posilovány deliberativní prvky demokracie

Pozn.

Další zdroje, ze kterých byly při tvorbě strategického rozvojového plánu čerpány prognostické údaje, jsou uvedeny v dokumentu ozn. 04 (část koordinační).

název dokumentace	:	Strategický rozvojový plán obce PLOSKOVICE
označení dokumentace	:	LT-1-118917
název dokumentu	:	Část syntetická
označení dokumentu	:	LT-1-118917-12

Dokumentace označená LT-1-118917 je autorským dílem. Pořizování fyzických či mediálních kopií, nebo částečných kopií, opisů nebo částečných opisů této dokumentace podléhá ve smyslu Autorského zákona č. 121/2000 Sb., o právu autorském, o právech souvisejících s právem autorským a o změně některých zákonů v aktuálním platném znění předchozímu písemnému souhlasu vlastníků autorských práv s výjimkou krátkých citací jako součást kritických článků a recenzí. Bez jazykové korektury. Tiskové chyby vyhrazeny.

označení	kapitola	strana
----------	----------	--------



12.1 Informační syntéza

12.1	Informační syntéza.....	3
12.1.1	3 největší úspěchy obce.....	3
12.1.2	3 největší problémy obce	3

12.2 SWOT analýza

12.2	SWOT analýza	4
12.2.1	SILNÉ STRÁNKY / STRENGTH	4
12.2.2	SLABÉ STRÁNKY / WEAKNESS	4

12.2.3	PŘÍLEŽITOSTI / OPPORTUNITY	4
12.2.4	OHROŽENÍ / THREAT	4

12.3 Rekapitulace současného stavu

12.3	Rekapitulace současného stavu	5
	Tématické oblasti	
12.3.1	A - Vybavenost.....	5
12.3.2	B - Ekonomika a zaměstnanost	5
12.3.3	C - Lidské zdroje	6
12.3.4	D - Dopravní obslužnost.....	6
12.3.5	E - Životní prostředí.....	6
12.3.6	F - Cestovní ruch.....	7
12.3.7	G - Zájmové aktivity	7
12.3.8	H - Bezpečnost.....	7
12.3.9	I - Přístupnost.....	8

12.4 Závěr

12.4	Závěr	8
------	--------------------	----------

12.1 Informační syntéza

12.1 Informační syntéza

Informační syntéza spojuje výsledky průzkumů a rozborů do závěrů, které se stanou východiskem pro návrhovou část strategického rozvojového plánu obce.

12.1.1 3 největší úspěchy obce

- rekonstrukce a modernizace obecních nemovitostí
- vybudování vodovodu v místní části Vinné
- celková spokojenost obyvatel se správou obce

12.1.2 3 největší problémy obce

- chybějící chodníky, sezónní parkování u zámku
- nedostatek nabídky vhodných dotačních titulů
- ZŠ v areálu státního zámku

12.2 SWOT analýza

12.2 SWOT analýza

12.2.1 SILNÉ STRÁNKY / STRENGTH

- výhodná poloha v atraktivním přírodním prostředí
- dostupnost regionálního centra
- rozsah občanské vybavenosti

12.2.2 SLABÉ STRÁNKY / WEAKNESS

- časté povodňové problémy
- omezené finanční možnosti obce
- relativní rozlehlost katastru obce

12.2.3 PŘÍLEŽITOSTI / OPPORTUNITY

- rozšíření nabídky občanské vybavenosti
- atraktivita individuální bytové výstavby
- využití turistického potenciálu lokality

12.2.4 OHROŽENÍ / THREAT

- nepříznivý demografický a sociální vývoj
- změny v rozpočtovém určení daní
- zpomalení ekonomické aktivity regionu

12.3 Rekapitulace současného stavu

12.3 Rekapitulace současného stavu

Závěrečná rekapitulace současného stavu obce shrnuje poznatky získané z průzkumu, rešerší, ankety a konzultací se zájmovou veřejností.

A

Vybavenost

12.3.1 Rekapitulace současného stavu A - Vybavenost

Obec dokončuje budování technické infrastruktury. Základní občanská vybavenost funguje. Rezervy jsou v oblasti služeb.

B

Ekonomika a zaměstnanost

12.3.2 Rekapitulace současného stavu B - Ekonomika a zaměstnanost

Ekonomika obce je stabilizovaná. Pracovních příležitosti přímo v obci není mnoho a většina aktivní populace za prací vyjíždí.

C Lidské zdroje

12.3.3 Rekapitulace současného stavu C - Lidské zdroje

Kapacita lidských zdrojů je úměrná velikosti obce. Z hlediska demografické struktury regionu i celé ČR se dá hodnotit věkové složení obyvatelstva obce jako průměrné. Lidský potenciál rozšiřuje zvyšování počtu novostaveb v obci.

D Dopravní obslužnost

12.3.4 Rekapitulace současného stavu D - Dopravní obslužnost

Základní veřejná dopravní obslužnost autobusovými a vlakovými spoji je v současné době uspokojivým způsobem zajišťována především v pracovních dnech. Silnice I/15 nabízí pohodlné a rychlé spojení s regionálním centrem.

E Životní prostředí

12.3.5 Rekapitulace současného stavu E - Životní prostředí

Stav životního prostředí není uspokojivý. Problémem je vypouštění septiků do vodoteče a následky častých lokálních povodní.

F Cestovní ruch

12.3.6 Rekapitulace současného stavu F - Cestovní ruch

Obec patří mezi intenzivně vyhledávané turistické cíle, ale trpí dopravní zátěží při parkování osobních motorových vozidel v okolí státního zámku.

G Zájmové aktivity

12.3.7 Rekapitulace současného stavu G - Zájmové aktivity

Spektrum zájmových aktivit v obci je úměrné její velikosti a v poslední době se dokonce rozrůstá. Volnočasové aktivity jsou omezeny nedostatečnou nabídkou celoročního sportovního vyžití.

H Bezpečnost

12.3.8 Rekapitulace současného stavu H - Bezpečnost

Současný stav bezpečnosti v obci není uspokojivý. Největším bezpečnostním problémem je dopravní provoz a chybějící chodníky.

..

I Přístupnost

12.3.9 Rekapitulace současného stavu I - Přístupnost

Současný stav bezbariérové přístupnosti veřejných objektů a prostranství na území obce je nevyhovující. Většina veřejně přístupných objektů není pro osoby s omezenou schopností pohybu a orientace bez asistenční dopomoci přístupná.

12.4 Závěr

12.4

Závěr

Výsledky analytické části dokumentují podobu současného stavu obce a jsou zároveň východiskem pro definování programových cílů v jednotlivých tematických oblastech návrhové části programu.